



SENDEROS
020

**Bahía
de Cádiz**

SENDEROS DE LA PROVINCIA DE CÁDIZ

Lagunas Salada, Chica y Juncosa

DATOS ÚTILES

Término Municipal El Puerto de Santa María
Tipo Lineal
Distancia 2,5 Km
Duración 1 hora
Dificultad Baja
Señalización No
Cota máxima 54 m
Cota mínima 39 m
Protección Reserva Natural Complejo Endorreico del Puerto de Santa María, LIC, ZEPA, Sitio Ramsar, y Zona Húmeda Bien Conservada (PEPMF)
Permisos No es necesario
Patrimonio -

EL RECORRIDO Este sendero discurre por el complejo endorreico más occidental de la provincia gaditana, el del Puerto de Santa María, compuesto por laguna Salada, Chica y Juncosa.

Integra distintos ambientes palustres en un ámbito territorial reducido. Laguna Salada es la de mayores dimensiones, su localización cerca de las marismas del Guadalquivir, provoca su uso alternativo. Cuando se secan las marismas y finaliza la época de reproducción, la laguna Salada funciona como refugio de muchas aves. Destaca la presencia de especies como la Malvasia cabeblanca y la Focha comuda.

Sus aguas son de carácter salino, debido a la existencia dentro de la cuenca de materiales evaporíticos, lo que permite que albergue comunidades halófitas de interés. El régimen de encharcamiento es fluctuante, secándose muchos veranos, y formando en superficie una costra salina.

PERFIL TOPOGRÁFICO



CÓMO LLEGAR El sendero se inicia en la carretera de acceso al parque acuático Aqualand Bahía de Cádiz en El Puerto de Santa María. Hasta aquí se llega por la carretera CA-31 entre El Puerto y Jerez de la Frontera.



Dunas de San Antón

SENDEROS DE LA
PROVINCIA DE CÁDIZ

pag. 171



DATOS ÚTILES

Término Municipal El Puerto de Santa María
Tipo Semi-circular
Distancia 1,9 Km
Duración 30 minutos
Dificultad Baja
Señalización No
Cota máxima 16 m
Cota mínima 5 m
Protección Parque Periurbano Dunas de San Antón y Espacio Forestal de Interés Recreativo (PEPMF)
Permisos No es necesario
Patrimonio -

CÓMO LLEGAR El sendero se puede realizar desde dos puntos, ambos situados en la Avenida de la Libertad de El Puerto de Santa María, y que coinciden con las entradas al Parque Periurbano.



EL RECORRIDO El sendero discurre por el Parque Periurbano Dunas de San Antón, espacio forestal sobre dunas litorales y acantilados vivos formados por materiales pliocuaternarios muy frágiles de arenas, margas y arcillas, en los que aparecen horizontes resistentes de piedra ostionera.

La vegetación está constituida por un bosque de pinos piñoneros con un sotobosque donde domina la retama y el lentisco. En cuanto a la fauna destaca las valiosas poblaciones de camaleón común.

Como equipamiento de uso público está dotado de un área recreativa con mesas, bancos, barbacoas y agua potable que dan servicio a uno de los mejores lugares de esparcimiento para la población de la Bahía de Cádiz.

PERFIL TOPOGRÁFICO

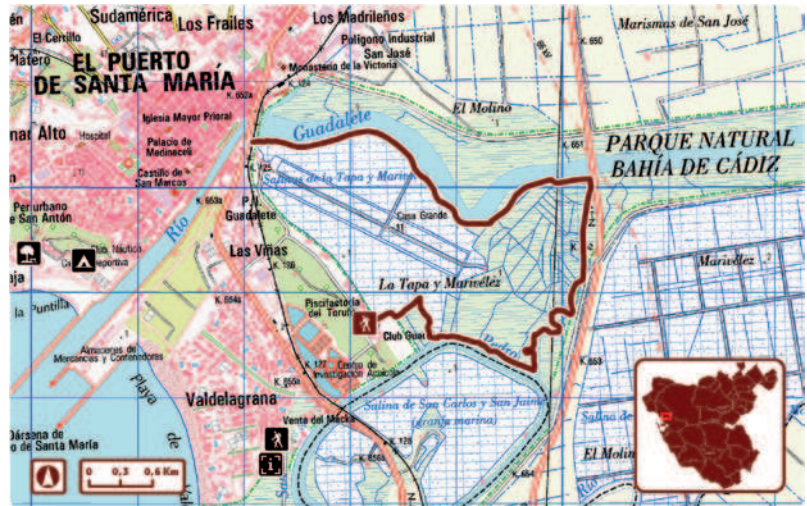


SENDEROS DE LA PROVINCIA DE CÁDIZ

Salina La Tapa

DATOS ÚTILES

Término Municipal El Puerto de Santa María
Tipo Semi-circular
Distancia 8,4 Km
Duración 2 horas y 45 minutos
Dificultad Baja
Señalización No
Cota máxima 3 m
Cota mínima 0 m
Protección Parque Natural Bahía de Cádiz, LIC, ZEPA, Sitio Ramsar, y Marisma Transformada (PEPMF)
Permisos No es necesario
Patrimonio -



EL RECORRIDO Esta es una de las rutas omilógicas del Parque Natural Bahía de Cádiz. Las principales aves que se pueden observar son gaviotas, limícolas y estérnidos. Destacan la presencia de flamencos, garzas, espátulas, garcetas, avocetas y águilas pescadoras.

El sendero discurre bordeando la salina La Tapa, junto al río San Pedro y el río Guadalete. La industria salinera gaditana fue una de las actividades económicas más importantes y emblemáticas de la Bahía de Cádiz, favorecida por las características naturales de la zona. Actualmente son muy pocas las salinas cuya actividad principal es la producción de sal. De éstas, la salina industrial "La Tapa" produce casi el 80% de la sal.

CÓMO LLEGAR Desde la carretera CA-32 por Valdelagrana, tomar la salida hacia el CRA Coto de la Isleta por el camino del Tiro Pichón. Cuando se llega al Club Guadalete, girar en el camino de la izquierda, donde comienza la ruta.

PERFIL TOPOGRÁFICO



Los Toruños

SENDEROS DE LA
PROVINCIA DE CÁDIZ

pag. 173



DATOS ÚTILES

Término Municipal El Puerto de Santa María

Tipo Lineal

Distancia 5,2 Km

Duración 2 horas

Dificultad Baja

Señalización Sí

Cota máxima 3 m

Cota mínima 0 m

Protección Parque Metropolitano Marisma de los Toruños y Pinar de la Algaida, Parque Natural Bahía de Cádiz, LIC, ZEPA, Sitio Ramsar, y Complejo Litoral de Interés Ambiental (PEPMF)

Permisos No es necesario

Patrimonio -


CÓMO LLEGAR En la urbanización de la playa de Valdelagrana (El Puerto de Santa María), tomar la avenida del Mar, hasta el centro de recepción de visitantes del Parque Metropolitano Marisma de los Toruños y Pinar de la Algaida, lugar de inicio del sendero.



EL RECORRIDO Este sendero permite conocer las marismas mejor conservadas del Parque Natural Bahía de Cádiz. El río San Pedro lleva sus aguas hasta la playa de Levante. En su recorrido, alimenta con multitud de caños a estas marismas, en las que se puede comprobar como la conservación de la naturaleza no está, en absoluto, reñida con el uso público y disfrute de las poblaciones vecinas. Durante el recorrido se puede acceder a la playa de Levante, compuesta por una flecha litoral y el cordón de dunas.

En las marismas, las aguas dulces y saladas se mezclan, y las criaturas de unas y otras también. La productividad biológica en ellas es altísima. Constituyen, además, hábitat indispensables para la reproducción de numerosas aves y especies marítimas.

PERFIL TOPOGRÁFICO



SENDEROS DE LA PROVINCIA DE CÁDIZ

152 Puerta Verde del Puerto de Santa María

DATOS ÚTILES

Término Municipal El Puerto de Santa María y Puerto Real
Tipo Lineal
Distancia 7,8km
Duración 2 horas y 30 minutos
Dificultad Baja **Señalización** Si
Cota máxima 4 m **Cota mínima** 0 m
Protección Parque Metropolitano Marisma de los Toruños y Pinar de la Algaida, Parque Natural Bahía de Cádiz, LIC, ZEPA, Sitio Ramsar, y Complejo Litoral de Interés Ambiental y Espacio Forestal de Interés Recreativo (PEPMF).
Permisos No es necesario
Patrimonio -

EL RECORRIDO La Puerta Verde El Puerto de Santa María comunica el campus universitario de Puerto Real con la urbanización de Valdelagrana en El Puerto de Santa María, en un recorrido que pretende poner a los ciudadanos en contacto directo con sus entornos naturales más cercanos.

La ruta atraviesa el Pinar de la Algaida, cruza el caño del río San Pedro y se adentra en la flecha litoral y marismas de los Toruños.

El sendero aporta una gran variedad paisajística, al estar compuesto de diferentes unidades ambientales, como son: la playa, una amplia red de caños mareales asociados a marismas, sistemas dunares y el pinar. Es por ello por lo que se puede encontrar una rica fauna compuesta de pequeños invertebrados, peces y aves, que aportan un gran valor a la zona.

PERFIL TOPOGRÁFICO



CÓMO LLEGAR Desde Puerto Real, dirigirse al campus universitario y junto a la facultad de Ciencias se inicia el sendero, en la entrada Sur del Parque Metropolitano Marisma de los Toruños y Pinar de la Algaida.



Pinar de La Algaida - Salina Desamparados

SENDEROS DE LA PROVINCIA DE CÁDIZ



DATOS ÚTILES

Término Municipal Puerto Real y El Puerto de Santa María
Tipo Lineal
Distancia 6 Km
Duración 2 horas
Dificultad Baja
Señalización Sí
Cota máxima 4 m **Cota mínima** 1 m
Protección Parque Metropolitano Marisma de los Toruños y Pinar de la Algaida, Parque Natural Bahía de Cádiz, LIC, ZEPA, Sitio Ramsar, y Espacio Forestal de Interés Recreativo (PEPMF).
Permisos No es necesario
Patrimonio -

CÓMO LLEGAR El Sendero comienza junto al Hotel Confortel Calas de Conil de la urbanización Roche. A esta urbanización se puede acceder por la N-340 (Cádiz-Tarifa) o desde Conil de la Frontera por la CA-4202 (Espigón de Conil). También se puede comenzar desde el Faro Cabo Roche.



EL RECORRIDO Dos son los ecosistemas de marcado contraste que recorre este sendero: el magnífico pinar de La Algaida, y las marismas y salinas de Los Desamparados.

El sendero descubre uno de los recursos tradicionales proporcionados por este bosque de pinos piñoneros, asentado en tierra firme; y una curiosa manera de cosechar la mar, las salinas, reconvertidas en muchos casos en explotaciones de cultivos marinos.

El territorio fronterizo entre tierra y mar resulta aquí accesible gracias a una infraestructura pensada para el uso público. El sendero finaliza en un puente por el margen de la autovía para atravesar el río San Pedro.

Históricamente, el pinar de La Algaida es conocido por haber instalado su campamento las tropas napoleónicas en la campaña por la conquista de Cádiz, época en la que Puerto Real fue duramente castigada y casi destruida tras la batalla de La Barrosa.

PERFIL TOPOGRÁFICO



SENDEROS DE LA PROVINCIA DE CÁDIZ

Vía Verde Matagorda

DATOS ÚTILES

Término Municipal Puerto Real
Tipo Lineal
Distancia 3,5 Km
Duración 1 hora
Dificultad Baja
Señalización No
Cota máxima 2 m
Cota mínima 1 m
Protección Parque Metropolitano Marismas de Los Toruños y Pinar de la Algaida, Parque Natural Bahía de Cádiz, ZEPA, LIC y Sitio Ramsar
Permisos No es necesario
Patrimonio -

EL RECORRIDO Esta vía verde se corresponde con el antiguo trazado de la vía férrea Jerez-Trocaero, la primera de Andalucía. A través de esta línea se transportaban las producciones vinícolas desde las bodegas de Jerez hasta el muelle del Trocaero, donde la carga era embarcada con destino al Reino Unido, uno de los principales mercados a finales del siglo XIX.

Durante el recorrido se puede observar las marismas de Los Toruños con distintos horizontes de inundación marcados por la marea, y el Pinar de la Algaida donde al pino piñonero se asocian las sabinas y un espeso sotobosque formado por retamas, lentiscos, enebros, olivillas, jaras, palmitos, etc.

En primavera, las flores silvestres tiñen el pinar, intercambiándose zonas de grandes tarajes y lagunas temporales de agua dulce cubiertas por un manto blanco de ranúnculos.

Esta zona adquiere especial relevancia por la multitud de aves que eligen este medio como lugar de cría e invernada.

PERFIL TOPOGRÁFICO



CÓMO LLEGAR Desde Puerto Real, dirigirse al campus universitario y junto a la facultad de Ciencias se inicia el sendero, en la entrada Sur del Parque Metropolitano Marisma de los Toruños y Pinar de la Algaida.



Salinas del Ratón

SENDEROS DE LA
PROVINCIA DE CÁDIZ

pag. 177



DATOS ÚTILES

Término Municipal Puerto Real

Tipo Semi-circular

Distancia 1,1 Km

Duración 20 minutos

Dificultad Baja

Señalización Sí

Cota máxima 2 m

Cota mínima 0 m

Protección Paraje Natural Isla del Trocadero, Parque Natural Bahía de Cádiz, ZEPA, LIC, Sitio Ramsar, y Marismas Transformadas (PEPMF)

Permisos No es necesario

Patrimonio -

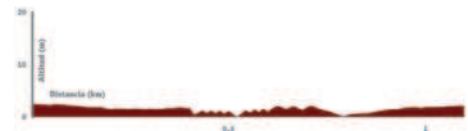
CÓMO LLEGAR Desde el paseo marítimo de Puerto Real, tomar una carretera hacia el Polígono Industrial El Trocadero. A la altura del caño de la Cortadura por la calle de Portugal existe un sendero en el margen izquierdo.



EL RECORRIDO El recorrido por las salinas del Ratón discurre en su primer tramo paralelo al caño de la Cortadura, hasta llegar al caño El Trocadero. Desde aquí, se puede observar la Isla del Trocadero, en la que destaca la vegetación halófila típica de las áreas de marismas, así como numerosas especies limícolas, e incluso, si hay suerte, se puede contemplar algún que otro flamenco.

Además del claro interés botánico y faunístico que presenta la Isla del Trocadero, constituida por salinas y marismas, este paraje destaca por su gran belleza que resalta aún más por encontrarse muy cerca de una zona industrial.

PERFIL TOPOGRÁFICO



Corredor Verde del Parque de las Cañadas

DATOS ÚTILES

Término Municipal Puerto Real
Tipo Circular
Distancia 112 Km
Duración Dependiendo del recorrido tomado
Dificultad Baja
Señalización Si
Cota máxima 111 m
Cota mínima 6 m
Protección Reserva Natural Complejo Endorreico de Puerto Real, LIC, ZEPA, Sitio Ramsar, y Paisaje Agrícola Singular y Zona Húmeda Bien Conservada (PEPMF)
Permisos No es necesario
Patrimonio -



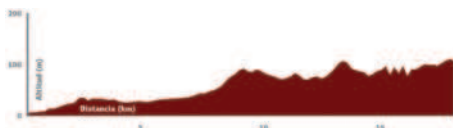
EL RECORRIDO El Parque de las Cañadas se corresponde con una extensa red de vías pecuarias situadas entre dos grandes espacios naturales como son la Bahía de Cádiz y el Complejo Endorreico de Puerto Real.

Su recorrido discurre por distintos paisajes como zonas de pinar, de cultivos y también por zonas un poco más antropizadas. Los pinares se conservan junto a lentiscos y acebuches, con un sotobosque que preserva una rica flora y cobija a una singular fauna.

Este Corredor Verde pretende poner a los ciudadanos en contacto directo con sus entornos naturales más cercanos. Las vías pecuarias cercanas a la localidad han sido restauradas para poderse utilizar en numerosas actividades deportivas.

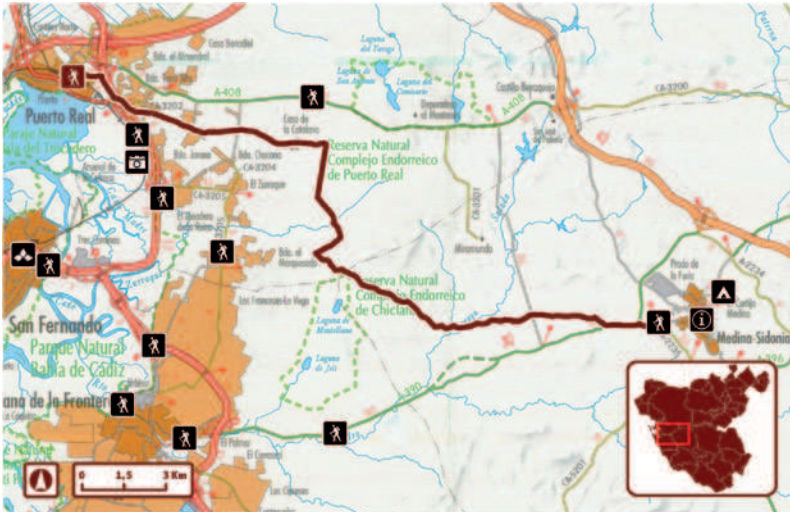
CÓMO LLEGAR Tiene multitud de puntos de entrada. La principal es desde Puerto Real por el Puente de Casines, al borde del Pinar de las Canteras.

PERFIL TOPOGRÁFICO



Corredor Verde **SENDEROS DE LA PROVINCIA DE CÁDIZ** 157

Dos Bahías. Tramo I



DATOS ÚTILES

Término Municipal Puerto Real y Medina Sidonia
Tipo Lineal
Distancia 28 Km
Duración 8 horas
Dificultad Media
Señalización Si
Cota máxima 105 m
Cota mínima 0 m
Protección Parque Natural Bahía de Cádiz, Reserva Natural Complejo Endorreico de Chiclana, LIC, ZEPA, Sitio Ramsar, y Marismas Transformadas y Paisaje Agrícola Singular (PEPMF)
Permisos No es necesario
Patrimonio Monte del Berrueco

CÓMO LLEGAR Se accede desde Puerto Real por el Puente de Casines, al borde del Pinar de las Canteras.


EL RECORRIDO El primer tramo del Corredor Verde Dos Bahías parte de Puerto Real y finaliza en el Ventorrillo El Carbón, desde la Bahía de Cádiz a los pies de Medina Sidonia, ofreciendo unos valores paisajísticos y sensitivos muy notables.



Se comienza bordeando el saco interior de la Bahía, apreciándose en toda su magnitud las salinas y marismas que configuran el Parque Natural. Posteriormente discurre por una entramada red de cañadas flanqueadas de pinos piñoneros hasta el límite del término de Puerto Real. A partir de aquí, aparece un nuevo paisaje, más desarbolado, más solitario, pero tal vez más espectacular por su enorme amplitud y suave modelado: la campiña.

Todo el recorrido discurre por vías pecuarias, concretamente por la Cañada Real del Camino de Medina por Venta Catalana, Cordel Primero de Servidumbre y Cañada del Camino de Cádiz. El Corredor Verde Dos Bahías se compone de cuatro tramos, que se corresponden con los senderos 157, 202, 208 y 269.

PERFIL TOPOGRÁFICO



SENDEROS DE LA PROVINCIA DE CÁDIZ

Laguna de Taraje y San Antonio

DATOS ÚTILES

Término Municipal Puerto Real
Tipo Semi-circular
Distancia 6,9 Km
Duración 2 horas
Dificultad Baja
Señalización No
Cota máxima 88 m
Cota mínima 56 m
Protección Reserva Natural Complejo Endorreico de Puerto Real, LIC, ZEPA, Sitio Ramsar, y Zona Húmeda Bien Conservada y Espacio Forestal de Interés Recreativo (PEPMF)
Permisos No es necesario
Patrimonio -

EL RECORRIDO El sendero discurre por las vías pecuarias Cordel Primero de Servidumbre, Vereda del Camino Viejo de Paterna y Cañada Real de Arcos a San Fernando, todas ellas incluidas en el Corredor Verde del Parque de las Cañadas.

La ruta bordea la laguna de Taraje por su margen derecha. Esta laguna se mantiene húmeda incluso en época seca, por lo que siempre es posible observar su avifauna. A la izquierda del camino se halla la laguna de San Antonio, seca durante el verano, por lo que se recomienda su visita en los meses húmedos. El sendero permite observar tanto la vegetación del área de inundación como especies de matorral mediterráneo, alejadas de la orilla. Se puede contemplar una panorámica de las dos lagunas desde una loma situada entre ambas.

PERFIL TOPOGRÁFICO



CÓMO LLEGAR Desde Puerto Real, tomar la carretera A-408 dirección Paterna, y entre el Km 8 y 9 existe un camino a la izquierda con la indicación de La Carrascosa.



Salina de la Esperanza

SENDEROS DE LA
PROVINCIA DE CÁDIZ

pag. 181



DATOS ÚTILES

Término Municipal Puerto Real
Tipo Lineal
Distancia 1 Km
Duración 20 minutos
Dificultad Baja
Señalización Si
Cota máxima 2 m
Cota mínima 1 m
Protección Parque Natural Bahía de Cádiz, LIC, ZEPA, Sitio Ramsar, y Marismas Transformadas (PEPMF)
Permisos No es necesario
Patrimonio -

CÓMO LLEGAR Desde la Autovía A-4, cerca de Puerto Real y el Barrio Jarana, tomar la salida 660 en dirección Puerto Real. Una vez cruzado el puente Melchor sobre la línea férrea, se encuentra una rotonda de la que sale a su izquierda un camino asfaltado en dirección nuevamente hacia la vía férrea. Seguir por este camino y a 1,5 Km aproximadamente se encuentra el aparcamiento localizando junto a la puerta de acceso a la salina.



EL RECORRIDO La ruta discurre por una salina fruto de un sistema de uso efectuado por el hombre sobre el espacio marismeño, que constituye un fiel reflejo de la cultura y economía de la bahía gaditana. El paisaje se encuentra dominado por las singulares formas que imprime el intrincado sistema de caños, esteros y muros. Estas zonas ofrecen una gran variedad cromática en función de la época de floración de las distintas especies, así como de la turbidez y estado del agua de los caños.

Durante el recorrido se puede disfrutar de numerosas aves marinas ya que la Bahía de Cádiz juega un papel muy importante como zona de reproducción, reposo e invernada. Las principales especies se corresponden con la gaviota patiamarilla, el chorlitejo patinegro, la avoceta, la cigüeñuela y el charrancito.

PERFIL TOPOGRÁFICO



Puerta Verde de Chiclana

DATOS ÚTILES

Término Municipal Puerto Real
 Tipo Lineal
 Distancia 1,4 km
 Duración 30 minutos
 Dificultad Baja
 Señalización Sí
 Cota máxima 21 m
 Cota mínima 7 m
 Protección No
 Permisos No es necesario
 Patrimonio -



EL RECORRIDO La Puerta Verde de Chiclana comunica este municipio gaditano con el Corredor Verde del Parque de las Cañadas de Puerto Real y el Corredor Verde Dos Bahías, en un recorrido que pretende poner a los ciudadanos en contacto directo con sus entornos naturales más cercanos.

La ruta comienza en la barriada del Marquesado y finaliza en el caserío del Zurraque, discurre por la vía pecuaria Cañada Real de Chiclana o de los Naranjos y atraviesa el arroyo del Zurraque.

Durante el recorrido se encuentran diversas zonas de cultivo y algunas especies forestales como pinos piñoneros, lentiscos y palmitos.

CÓMO LLEGAR Comienza en la barriada de El Marquesado, un camino paralelo a la carretera CA-3205. A esta barriada se accede entrando en Chiclana de la Frontera por la salida 3 de la autovía A-48, y tomando la primera rotonda a la izquierda por la carretera del Pinar de los Franceses.



PERFIL TOPOGRÁFICO



Bahía de Cádiz **SENDEROS DE LA PROVINCIA DE CÁDIZ 161**



DATOS ÚTILES

Término Municipal Cádiz y San Fernando
Tipo Lineal
Distancia 7,9 Km
Duración 2 horas y 30 minutos
Dificultad Baja
Señalización No
Cota máxima 4 m
Cota mínima 0 m
Protección Parque Natural Bahía de Cádiz, LIC, ZEPA, y Marismas Transformadas (PEPMF)
Permisos No es necesario
Patrimonio -

CÓMO LLEGAR El sendero comienza en la Zona Franca de Cádiz, al final de la calle Prado del Rey, muy cerca del Punto Limpio de Cádiz.



EL RECORRIDO La ruta discurre paralela a la carretera CA-33 entre Cádiz y San Fernando, y a la línea férrea Cádiz-Sevilla. A la izquierda se divisa la Bahía de Cádiz con sus marismas y salinas, y a la derecha la playa de Cortadura y el núcleo de San Fernando.

A pesar de la transformación humana, esta zona es de gran valor ecológico, destacando su riqueza faunística tanto por el número de especies de peces como por su avifauna. Durante el recorrido se puede ver desde los observatorios ornitológicos habilitados, multitud de aves como flamencos, cormoranes, somormujos, charranes, chorlitejos, cigüeñuelas, águilas pescadoras, avocetas, fochas, ánades, garzas y garcillas entre otras.

También se puede observar, la huella que ha dejado la vida de muchos de los habitantes del lugar dedicados a las salinas desde tiempos inmemoriales. Actualmente, la extracción de sal ha dejado paso a otras actividades como el marisqueo de estero, la pesca de bajura y la pujante acuicultura, principales recursos de la zona.

PERFIL TOPOGRÁFICO



SENDEROS DE LA PROVINCIA DE CÁDIZ

162 Salinas Dolores

DATOS ÚTILES

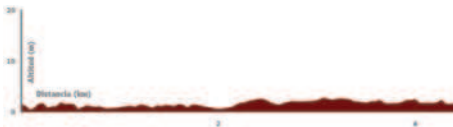
Término Municipal Cádiz
 Tipo Circular
 Distancia 4,4 Km
 Duración 1 hora y 30 minutos
 Dificultad Baja
 Señalización Si
 Cota máxima 2 m
 Cota mínima 0 m
 Protección Parque Natural Bahía de Cádiz, LIC, ZEPA, Sitio Ramsar, y Marisma Transformada (PEPMF)
 Permisos No es necesario
 Patrimonio Molino de mareas del río Arillo

EL RECORRIDO El río Arillo y su encuentro con la bahía de Cádiz dibujan un recorrido llano que se acerca a las antiguas explotaciones salineras, hoy convertidas en vivero de abundantes especies.

Numerosas aves acuáticas, que es posible contemplar tranquilamente en los miradores habilitados al efecto, acompañan al visitante a lo largo de este sendero que ofrece, desde el Sur, una panorámica de la bahía de Cádiz, antes de abrirse al océano definitivamente.

El recorrido permite conocer el denominado saco interior de la bahía, una superficie ocupada por aguas poco profundas que constituyen las planicies mareales, praderas submarinas donde plantas especializadas procuran refugio y alimento a aves y peces.

PERFIL TOPOGRÁFICO



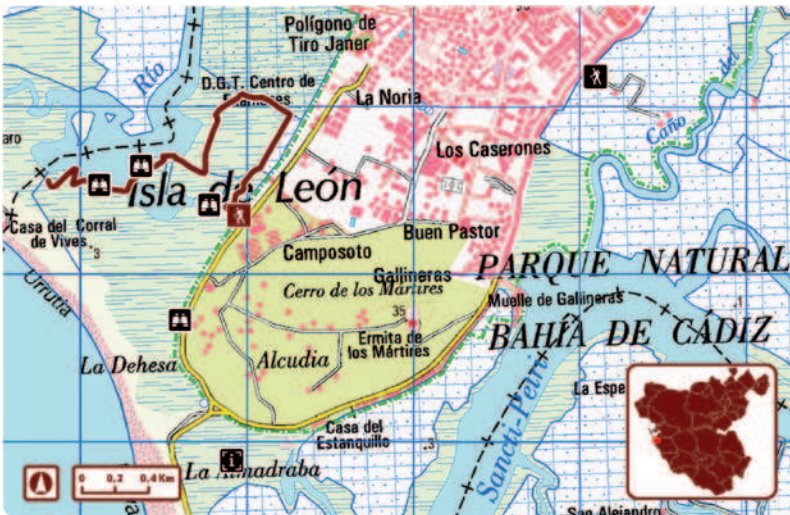
CÓMO LLEGAR Desde San Fernando tomar el carril que parte cerca del centro comercial Bahía Sur, en dirección a la estación de aguas residuales. Pasado el río Arillo girar a la derecha donde aparece un cartel de inicio del sendero.



Tres Amigos - Río Arillo

SENDEROS DE LA
PROVINCIA DE CÁDIZ

pag. 185



DATOS ÚTILES

Término Municipal San Fernando
Tipo Lineal
Distancia 2,9 Km
Duración 1 hora
Dificultad Baja
Señalización Si
Cota máxima 4 m
Cota mínima 1 m
Protección Parque Natural Bahía de Cádiz, LIC, ZEPA, y Sitio Ramsar.
Permisos No es necesario
Patrimonio Molinos de marea

CÓMO LLEGAR Desde San Fernando, tomar la carretera a la playa de Camposoto. Frente al cuartel hay un eucaliptal donde se inicia el sendero.



EL RECORRIDO Aprovechando la estructura de la antigua Salina de Tres Amigos, el recorrido de este sendero permite acercarse a una de las zonas de mayor interés ornitológico del Parque Natural Bahía de Cádiz, contándose hasta setenta mil aves en una misma invernada. Destacan las limícolas, aquellas que comen pequeños invertebrados escondidos en el fango, como las cigüeñuelas, los correlimos, las avocetas y las espátulas entre otras.

El aprovechamiento de los recursos naturales, de gran valor etnográfico y económico, modelaron un paisaje con numerosos vestigios todavía presentes.

El sendero conecta con un camino hasta la casa salinera de Tres Amigos, y en la orilla del canal del río Arillo, al molino del mismo nombre.

PERFIL TOPOGRÁFICO



SENDEROS DE LA PROVINCIA DE CÁDIZ

164 Puerta Verde de San Fernando

DATOS ÚTILES

Término Municipal San Fernando y Puerto Real
Tipo Lineal
Distancia 6,4 km
Duración 2 horas
Dificultad Baja
Señalización Si
Cota máxima 5 m
Cota mínima 0 m
Protección Parque Natural de la Bahía de Cádiz, LIC, ZEPA, Sitio Ramsar, y Marisma Transformada (PEPMF).
Permisos No es necesario
Patrimonio Puente Zuazo y sus fortificaciones anejas

EL RECORRIDO Esta Puerta Verde conecta el término municipal de San Fernando con el de Puerto Real, a través del Parque de las Cañadas. Sus caminos discurren por antiguas vías pecuarias y rurales que atraviesan el Parque Natural de la Bahía de Cádiz. Durante el recorrido, se puede apreciar la presencia de una importante avifauna ligada a los humedales y salinas de la zona. La mayoría de las especies presentes son aves migratorias que utilizan estos parajes como zona de descanso, antes de emprender de nuevo el vuelo.

Especial interés histórico adquiere el Puente Zuazo, dado que jugó un papel crucial durante la Guerra de la Independencia, para impedir el asalto del ejército francés entre los años 1810 y 1812. Esto es debido a su posición estratégica, puesto que era la única forma de entrar por tierra al tómbolo formado por Cádiz y San Fernando.

PERFIL TOPOGRÁFICO



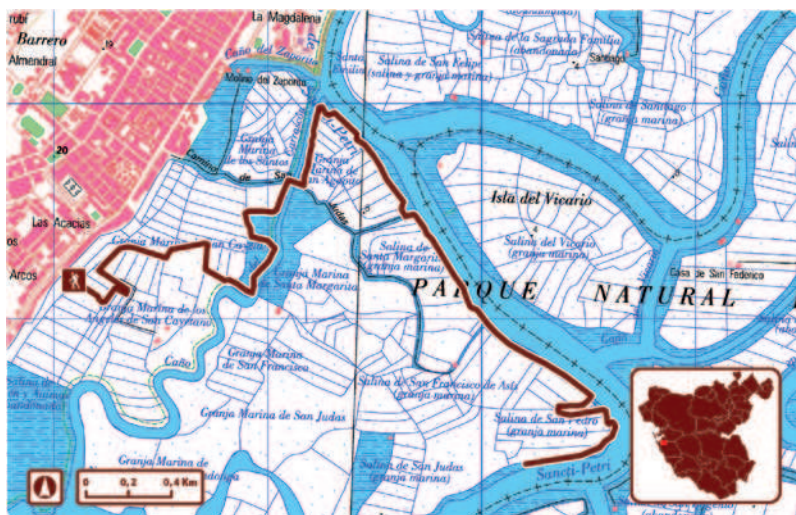
CÓMO LLEGAR El sendero comienza en el puente Zuazo, en San Fernando. Se encuentra en la salida 11 de la carretera CA-33 entre San Fernando y Chiclana de la Frontera



El Carrascón

SENDEROS DE LA
PROVINCIA DE CÁDIZ

pag. 187



DATOS ÚTILES

Término Municipal San Fernando
Tipo Semi-circular
Distancia 5,6 Km
Duración 1 hora y 45 minutos
Dificultad Baja
Señalización No
Cota máxima 4 m
Cota mínima 1 m
Protección Parque Natural Bahía de Cádiz, LIC, ZEPA y Marismas Transformadas (PEPMF)
Permisos No es necesario
Patrimonio -

CÓMO LLEGAR Se accede por Puente de Lavaera, junto a la Ronda del Estero en San Fernando.

EL RECORRIDO Este sendero se puede considerar como una ruta ornitológica de la Bahía de Cádiz ya que se pueden observar numerosas aves como la aguja colipinta, el chorlito gris, la avoceta o el flamenco entre otros.

Es un agradable recorrido que bordea el caño del Carrascón, y que une la zona de la Magdalena con Gallineras. A lo largo del sendero, existen zonas para el descanso así como para la realización de ejercicios.



PERFIL TOPOGRÁFICO



166 SENDEROS DE LA PROVINCIA DE CÁDIZ

Punta del Boquerón

DATOS ÚTILES

Término Municipal San Fernando
Tipo Lineal
Distancia 2,6 Km
Duración 45 minutos
Dificultad Baja
Señalización Si
Cota máxima 4 m
Cota mínima 1 m
Protección Monumento Natural Punta del Boquerón, Parque Natural Bahía de Cádiz, LIC, ZEPA, y Sitio Ramsar
Permisos No es necesario
Patrimonio Batería de Urrutia, Batería de San Genís y Castillo de Sancti Petri

EL RECORRIDO La Punta del Boquerón es un elemento geográfico de alta relevancia geomorfológica y paisajística, que constituye el extremo de una barra arenosa, llamada flecha por la rapidez con la que crece y se evoluciona.

A través de este sendero se conoce dos ecosistemas muy diferentes entre sí pero que conviven en estrecho contacto: las dunas y las marismas.

En los sistemas dunares, en buen estado de conservación, crecen la retama y el barrón, especies adaptadas a suelos arenosos gracias a sus largas raíces. Las marismas constituyen uno de los ecosistemas más productivos a nivel biológico, donde se pueden observar con cierta facilidad flamencos, garzas y una gran variedad de aves limícolas.

El sendero finaliza en la batería de Urrutia, encargada de defender este punto estratégico durante el siglo XVIII. Al otro lado del caño de Sancti Petri, se encuentra el antiguo poblado almadrabero del mismo nombre.

PERFIL TOPOGRÁFICO



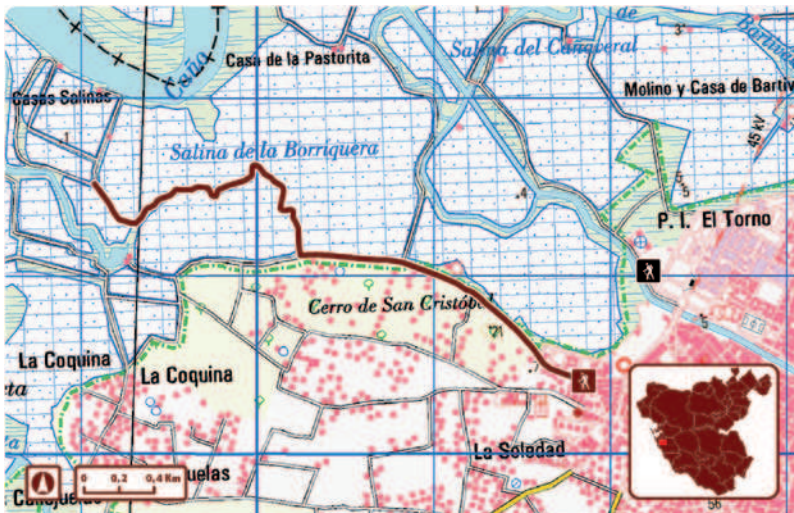
CÓMO LLEGAR Desde San Fernando tomar la carretera a la playa de Camposoto. Al final de la carretera, una vez pasado el puente de acceso a la playa, comienza el sendero.



Callejón del Molino

SENDEROS DE LA
PROVINCIA DE CÁDIZ

pag. 189



DATOS ÚTILES

Término Municipal Chiclana de la Frontera
Tipo Lineal
Distancia 3,7 Km
Duración 1 hora y 15 minutos
Dificultad Baja
Señalización No
Cota máxima 8 m
Cota mínima 1 m
Protección Parque Natural Bahía de Cádiz, LIC, ZEPA, Sitio Ramsar, y Marisma Transformada (PEPMF)
Permisos No es necesario
Patrimonio -

CÓMO LLEGAR Desde el Polígono Industrial Urbisur de Chiclana, tomar la dirección Playas por la avenida de los Descubrimientos. Tras pasar el puente del río Iro, por la avenida de la Diputación, girar en la segunda rotonda a la derecha hasta llegar a la calle Cuba, pasando el I.E.S. Ciudad de Hércules.



EL RECORRIDO El sendero se inicia en el Camino del Molino, al margen de una pinaleta que va bordeando la zona de marisma. A partir de aquí, toda la ruta transcurre entre salinas, algunas reconvertidas a la acuicultura, y otras abandonadas.

Durante el recorrido se puede disfrutar de la diversidad biológica tanto de flora como de fauna. Las especies vegetales están adaptadas a una alta salinidad y una elevada insolación. Las más conocidas popularmente e incluso utilizadas en la cocina son la sapina, armajo, salado o saladillo.

La avifauna, especialmente importante en esta zona, por ser zona de invernada y de paso de rutas migratorias, presenta una gran diversidad de especies, destacando las limícolas, flamencos, garzas, espátulas y cormoranes. El sendero finaliza muy cerca del caño de Sancti Petri, que comunica la Bahía de Cádiz con el Océano Atlántico.

PERFIL TOPOGRÁFICO



Salina Santa María de Jesús

DATOS ÚTILES

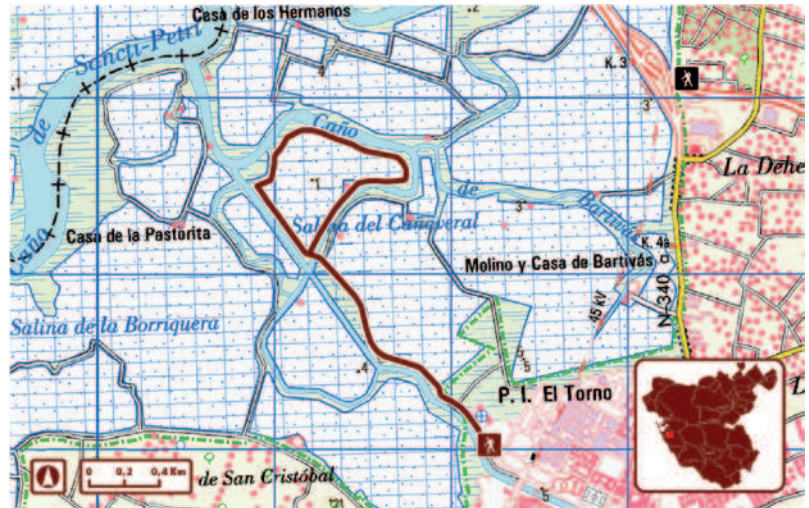
Término Municipal Chiclana de la Frontera
Tipo Circular
Distancia 3,9 Km
Duración 1 hora y 15 minutos
Dificultad Baja
Señalización No
Cota máxima 3 m
Cota mínima 0 m
Protección No
Permisos No es necesario
Patrimonio -

EL RECORRIDO El sendero discurre por una pista que se sitúa en el margen derecho del río Iro paralelo a éste, todo ello en el Parque Natural Bahía de Cádiz. La ruta permite conocer la diversidad de fauna y flora propia del entorno, así como las salinas y las casas salineras.

En el primer tramo del recorrido se atraviesa el parque municipal de Las Albinas del Torno, que se emplea como campo de regatas. Poco después se llega a la salina de Cañaveral y la salina de Santa María de Jesús donde se encuentra el Instituto de Medio Ambiente (IMA) de la Mancomunidad de la Bahía de Cádiz. El itinerario llega hasta cerca de la desembocadura del río Iro en el Caño de Sancti Petri.

Con autorización del IMA se puede realizar el recorrido perimetral del muro de la salina Santa María de Jesús que discurre paralelo al viejo cauce del Iro.

PERFIL TOPOGRÁFICO



CÓMO LLEGAR Desde el Polígono Industrial Urbisur de Chiclana, tomar la dirección Playas por la avenida de los Descubrimientos. En la rotonda justo antes del puente del río Iro, girar a la derecha hasta la estación depuradora "El Torno". La ruta comienza en el camino de la izquierda.



Pinar de los Franceses

SENDEROS DE LA
PROVINCIA DE CÁDIZ

pag. 191



CÓMO LLEGAR Entrando en Chiclana de la Frontera por la salida 3 de la autovía A-48, tomar la primera rotonda a la izquierda por la carretera del Pinar de los Franceses. Tras pasar por debajo de la autovía, girar inmediatamente a la izquierda por el camino Charca de la Violeta que finaliza en el inicio del sendero.



DATOS ÚTILES

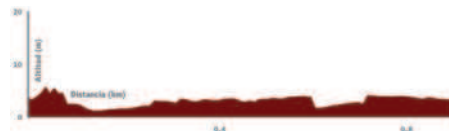
Término Municipal Chiclana de la Frontera
Tipo Lineal
Distancia 900 m
Duración 20 minutos
Dificultad Baja
Señalización No
Cota máxima 6 m
Cota mínima 1 m
Protección No
Permisos No es necesario
Patrimonio -

EL RECORRIDO El Pinar de los Franceses debe su nombre a que en aquella zona se situó un puesto de defensa francés, después de la famosa Batalla de Chiclana en 1811, durante la Guerra de la Independencia.

El sendero discurre por el borde del Parque Natural Bahía de Cádiz, entre pinar y marisma por una zona de eucaliptos. Los pinares de la zona fueron plantados exclusivamente con finalidad económica y con el fin de abastecer de madera a la bahía. El pino piñonero es la especie arbórea más extendida de la zona, encontrándose acompañado del típico matorral mediterráneo. Entre la fauna que alberga este lugar, destaca la presencia del camaleón.

A lo largo del camino se puede acceder a zonas más elevadas que permiten obtener unas preciosas vistas de la marisma.

PERFIL TOPOGRÁFICO



170

SENDEROS DE LA
PROVINCIA DE CÁDIZ

Complejo Endorreico de Chiclana

DATOS ÚTILES

Término Municipal Chiclana de la Frontera
Tipo Lineal
Distancia 8,7 Km
Duración 3 horas
Dificultad Baja
Señalización Sí
Cota máxima 93 m
Cota mínima 28 m
Protección Reserva Natural Complejo Endorreico de Chiclana, LIC, ZEPA, Sitio Ramsar y Paisaje Agrícola Singular (PEPMF)
Permisos Necesario. Solicitar a la Delegación Provincial de la Consejería de Medio Ambiente
Patrimonio Yacimiento arqueológico El Fontanar

EL RECORRIDO Este sendero discurre por la vía pecuaria Cordel del Fontanar y conecta el núcleo urbano de Chiclana de la Frontera con la Reserva Natural Complejo Endorreico de Chiclana. El camino comienza pasando la autovía A-48 por un paso elevado, para posteriormente adentrarse en un ambiente agrícola de tierras ocres dedicadas al cultivo del cereal de secano.

Durante el recorrido se puede disfrutar de las vistas de la Bahía de Cádiz, el mar y la campiña. Se camina cerca de la Laguna de Jeli y la Laguna de Montellano, ambas incluidas en la Reserva Natural. Desde aquí es posible observar especies características de este tipo de zonas húmedas como ánades, fochas, malvasía o flamencos.

La ruta finaliza en la Cañada Real del Camino de Medina que se corresponde con el Corredor Verde Dos Bahías.

PERFIL TOPOGRÁFICO



CÓMO LLEGAR Desde la autovía Costa de la Luz (A-48), tomar la salida 7, dirección Chiclana de la Frontera por la A-390 (carretera de Medina). En la primera rotonda girar a la derecha por la avenida de los Campesinos, donde comienza la ruta.



Salina Carboneros

SENDEROS DE LA
PROVINCIA DE CÁDIZ

pag. 193



DATOS ÚTILES

Término Municipal Chiclana de la Frontera
Tipo Lineal
Distancia 2,2 Km
Duración 45 minutos
Dificultad Baja
Señalización Sí
Cota máxima 3 m
Cota mínima 0 m
Protección Parque Natural Bahía de Cádiz, LIC, ZEPA, Sitio Ramsar y Marismas Transformadas (PEPMF)
Permisos No es necesario
Patrimonio -

CÓMO LLEGAR Desde Chiclana de la Frontera, tomar la carretera de la Barrosa (CA-2134) dirección Sancti-Petri, y a la altura de la urbanización Las Mogarizas aparece a la derecha el sendero señalado.



EL RECORRIDO El sendero comienza por un camino en línea recta entre pinos hasta la casa salinera de Carboneros para posteriormente girar a la derecha y bordear la salina, pasando muy cerca del canal de Carboneros, hasta la urbanización Los Gallos.

Se trata de un recorrido que discurre por una zona de elevado interés ecológico y paisajístico, en buen nivel de conservación y naturalidad, lo que le concede una importancia singular como zona para la nidificación de numerosas aves acuáticas.

A todo ello se unen los visibles testimonios de una cultura ya casi extinta: aquella originada por el cultivo de la sal al modo artesanal, que hasta fechas recientes ocupó un gran lugar relevante en la economía de la bahía de Cádiz, hoy sustituida, en algunos casos, por la acuicultura.

PERFIL TOPOGRÁFICO



172

SENDEROS DE LA
PROVINCIA DE CÁDIZ

Colada de Fuente Amarga

DATOS ÚTILES

Término Municipal Chiclana de la Frontera
Tipo Lineal
Distancia 8,9 Km
Duración 3 horas
Dificultad Baja
Señalización No
Cota máxima 48 m
Cota mínima 12 m
Protección No es necesario
Patrimonio -

EL RECORRIDO Este sendero discurre por la vía pecuaria Colada de Fuente Amarga y conecta el Novo Sancti Petri con el núcleo urbano de Chiclana de la Fra.

Durante el recorrido se atraviesan zonas residenciales y de campos de labor. El camino atraviesa el Pago de Melilla, se cruza el arroyo Ahogarratones y Garajonilla, se bordea el chaparral de Vélez, un bosque isla mediterráneo, y se recorre una antigua cantera que lleva hasta la zona alta de la Espartosa. Desde este punto se obtiene una hermosa vista del pinar junto a la Laguna de la Paja (Reserva Natural Concertada).

Para finalizar, hay que tomar el camino del Callejón de Borreguitos para llegar a Chiclana de la Frontera por la antigua carretera de Fuente Amarga.

PERFIL TOPOGRÁFICO



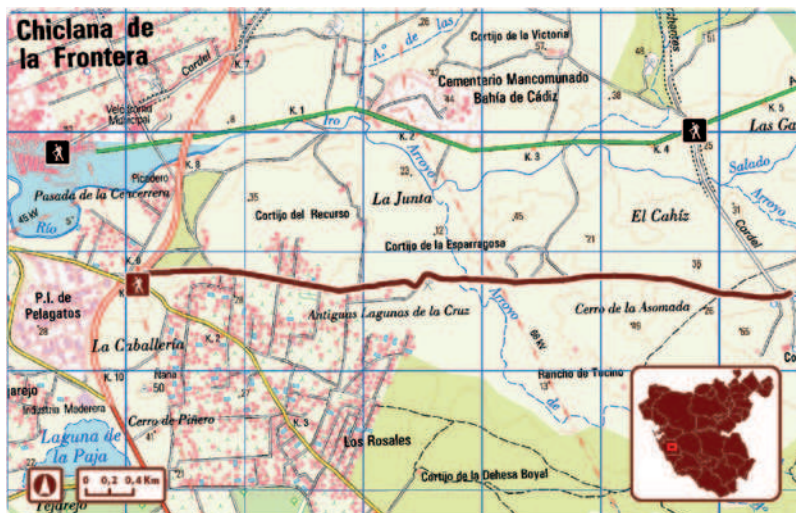
CÓMO LLEGAR Urbanización Novo Sancti Petri, junto a Residencial El Trébol. Para llegar aquí, tomar la salida 15 de la A-48, dirección El Colorado y posteriormente a la derecha a la Urbanización Novo Sancti Petri. El sendero comienza en un camino asfaltado a la derecha con la señalización de Golf Meliá.



Vereda de la Asomada

SENDEROS DE LA
PROVINCIA DE CÁDIZ

pag. 195



DATOS ÚTILES

Término Municipal Chiclana de la Frontera
Tipo Lineal
Distancia 5,7 Km
Duración 2 horas
Dificultad Baja
Señalización No
Cota máxima 31 m
Cota mínima 10 m
Protección LIC Río Iro
Permisos No es necesario
Patrimonio Yacimiento arqueológico de La Mesa

CÓMO LLEGAR Desde la autovía Costa de la Luz (A-48), tomar la salida 10, dirección Chiclana de la Frontera. Pasado el Polígono Industrial Pelagatos, tomar la carretera del Pago del Humo. Tras cruzar por el puente sobre la A-48, girar inmediatamente a la izquierda por un carril de tierra.

EL RECORRIDO Este sendero discurre en su totalidad por la vía pecuaria Vereda de la Asomada, conectando el Descansadero del Ejido de la Feria con el Cordel de los Marchantes.

La ruta comienza por La Cruz de Carrascal, donde tenía lugar la feria de ganado que se encuentra en el origen de la actual Feria de San Antonio. El camino atraviesa una zona residencial, las zonas inundables de las lagunas de la Cruz y del Rodeo, y el arroyo de la Cueva, tributario del río Iro. Todo el recorrido presenta un paisaje horizontal apareciendo cierto desnivel en algunos tramos del camino. Salvo algunas zonas en las que se puede observar matorral mediterráneo como acebuches, lentiscos o palmitos; lo que predominan son terrenos dedicados a cultivos de secano, pastizales y eriales para el ganado, y cotos de caza. En la finca La Mesa, se encuentra un yacimiento arqueológico con restos procedentes de ocupaciones prehistóricas, romanas e islámicas.



PERFIL TOPOGRÁFICO



SENDEROS DE LA PROVINCIA DE CÁDIZ

174 Cordel de los Marchantes

DATOS ÚTILES

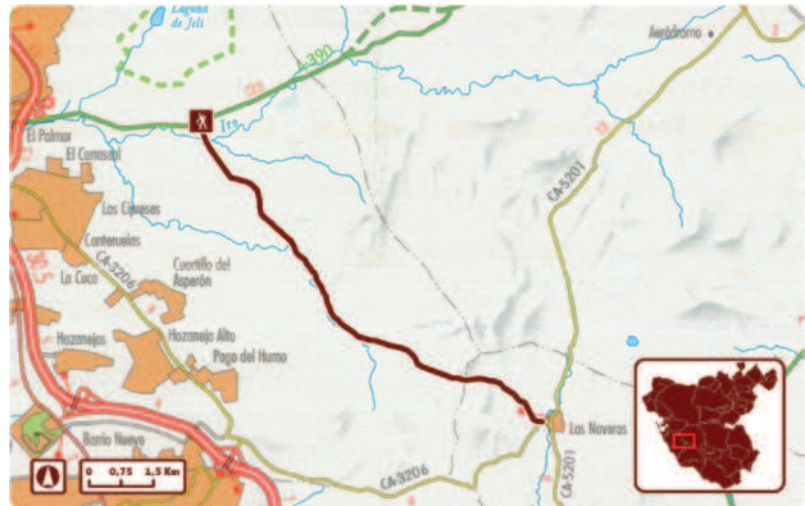
Término Municipal Conil de la Frontera
Tipo Lineal
Distancia 11,6 Km
Duración 4 horas
Dificultad Baja
Señalización No
Cota máxima 75 m
Cota mínima 15 m
Protección LIC Acebuchales de la Campiña Sur de Cádiz, LIC Río Iro, y Complejo Litoral de Interés Ambiental (PEPMF)
Permisos No es necesario
Patrimonio Yacimiento arqueológico de La Mesa

EL RECORRIDO El sendero discurre por la vía pecuaria Cordel de los Marchantes, comienza en la carretera de Medina y finaliza en Los Naveros, pedanía de Vejer de la Frontera.

Al inicio de la ruta se cruza el río Iro o arroyo Salado por una zona en la que aún recibe influencia mareal. Los márgenes de este río se encuentran cubiertos por formaciones de ribera que albergan, alimentan y son lugar de anidada de una importante comunidad de aves. También se cruza algunas torrenteras y escorrentías, entre las que destaca el arroyo de la Cueva. Hay que atravesar zonas de cultivos y una formación densa vegetal dominada por el acebuche en buen estado de conservación que cumple un papel ecológico fundamental.

En la finca La Mesa, se encuentra un yacimiento arqueológico con restos procedentes de ocupaciones prehistóricas, romanas e islámicas.

PERFIL TOPOGRÁFICO



CÓMO LLEGAR Desde la autovía Costa de la Luz (A-48), tomar la salida 7, dirección Medina Sidonia por la A-390. A unos 4 Km, atraviesa la carretera el Cordel de los Marchantes, señalado con un cartel que indica "Finca Las Mesas. Planta de Reciclaje". El recorrido comienza aquí a mano derecha.



Ruta de la Playa de la Barrosa

SENDEROS DE LA
PROVINCIA DE CÁDIZ

pag. 197



DATOS ÚTILES

Término Municipal Conil de la Frontera
Tipo Lineal
Distancia 9,4 km
Duración 3 horas
Dificultad Baja
Señalización No
Cota máxima 24 m
Cota mínima 1 m
Protección Parque Periurbano La Barrosa
Permisos No es necesario
Patrimonio Castillo de Sancti Petri, Torre Bermeja y Torre del Puerto

CÓMO LLEGAR Tomar la salida 15 de la Autovía del Sur (A-48), en dirección a La Barrosa, y posteriormente la salida de la Loma del Puerto, donde se inicia el sendero.



EL RECORRIDO Este sendero parte de la Torre del Puerto, una antigua torre vigía del siglo XVI. Se comienza caminando por un adoquinado que discurre sobre un acantilado de dunas fósiles. Durante el recorrido, se pueden ver las diferentes formaciones dunares y la vegetación que se estabiliza sobre ellas, como la sabina o el enebro. A partir de aquí, hay que caminar por la arena de la playa hasta llegar a la zona del paseo marítimo. Una vez recorrido dicho paseo, se encuentra otra antigua torre vigía sobre un acantilado, es Torre Bermeja del siglo XVI. Aquí existen dos opciones, o bien seguir por la playa si está la marea baja, o atravesar los pinares de la Barrosa, donde se encuentran algunos miradores, desde los que se pueden observar el Castillo de Sancti Petri, del siglo XVI, que formaba parte de la línea de fortificaciones que protegían la entrada del caño del mismo nombre.

La ruta finaliza en el antiguo poblado almadrabeto de Sancti Petri, situado en la boca del principal caño que alimenta a las marismas.

PERFIL TOPOGRÁFICO



